

LAPORAN EKSPLORASI Q2 2026

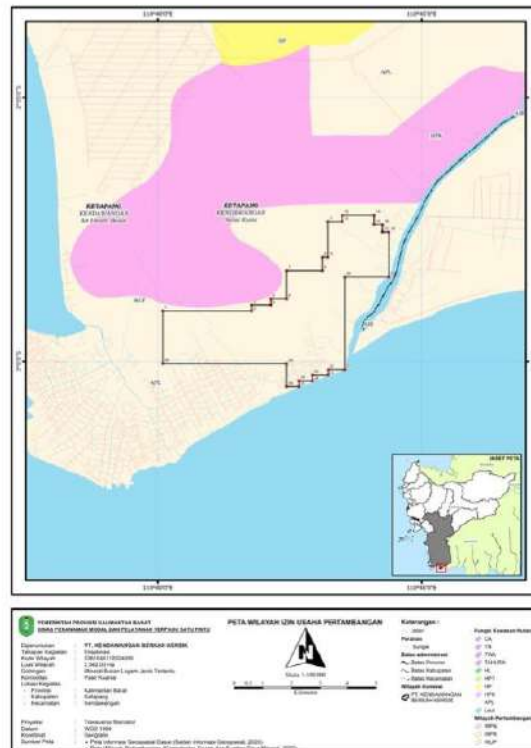
EXPLORATION REPORT Q2 2026

Ringkasan Kegiatan:

Activity Summary:

PT KENDAWANGAN BERKAH KERSIK (PT. KBK) memulai kegiatan eksplorasi setelah terbitnya IUP Eksplorasi no. 14052401594140004 pada tanggal 24 Januari 2025 dan memperoleh RKAB Eksplorasi 2025 pada tanggal 25 Maret 2025. Kegiatan selama periode triwulan 2 yang berakhir 30 Juni 2026 (“Q2”) berisi kegiatan eksplorasi lanjutan, proses penyusunan dan pengesahan dokumen Rencana Reklamasi 2026, proses penyusunan dan pengesahan dokumen Rencana Kerja Anggaran Biaya (RKAB) 2026. Adapun area kerja PT. KBK seluas 2042,03 Ha sebagaimana gambar dibawah ini.

PT KENDAWANGAN BERKAH KERSIK (PT. KBK) commenced exploration activities following the issuance of Exploration IUP No. 14052401594140004 on 24 January 2025 and obtained the approval of the 2025 Exploration Work Plan on 25 March 2025. Activities during the second quarter ended on June 30, 2026 (“Q2”) were includes further exploration activities, the process of drafting and approving the 2026 Reclamation Plan, and the process of drafting and approving the 2026 Work and Budget Plan (RKAB). PT. KBK’s work area covers 2,042.03 hectares, as shown in the figure below.



Gambar 1: Lokasi IUP Eksplorasi PT. KBK
 Figure 1: Location of IUP Exploration PT. KBK

Pasir Silika dan Mineral Lain

Silica Sand and Minerals Other

A. Total biaya yang dikeluarkan:

Pengeluaran total kegiatan pada Q2 2026 yaitu berkisar Rp489 juta (empat ratus delapan puluh sembilan juta Rupiah) yang terdiri dari kegiatan eksplorasi lanjutan guna penambahan data, proses penyusunan dan pengesahan dokumen Rencana Reklamasi 2026, proses penyusunan

A. Total Costs Incurred:

Total expenditures for activities in Q2 2026 amounted to approximately Rp489 million (four hundred eighty-nine million Rupiah), consisting of advanced exploration activities to gather additional data, the preparation and approval of the 2026 Reclamation Plan, and the preparation

dan pengesahan dokumen Rencana Kerja Anggaran Biaya (RKAB) 2026.

B. Area yang Dilakukan Aktivitas Eksplorasi:

IUP PT Kendawangan Berkah Kersik, secara administratif berada pada Desa Natai Kuini, Kecamatan Kendawangan, Kabupaten Ketapang, Provinsi Kalimantan Barat, dimana seluruh area merupakan Area Penggunaan Lain (APL).

C. Pihak yang Melakukan Eksplorasi:

- Penyusunan UKL-UPL Eksplorasi dan oleh tim PT. KBK sendiri dibantu konsultan CV Ail Enviro Consult dengan no kontrak: 01/KK-KBK/II/2025.
- Penyusunan Dokumen Rencana Reklamasi Periode Eksplorasi oleh Tim PT. KBK dibantu konsultan PT. Geo Persada Mineral.
- Pemetaan foto udara dengan drone/UAV oleh tim Drone Sumatera yaitu Sdr. Dhoni Zakaria Randani, ST. MT sebagai tenaga ahli melalui perjanjian kontrak kerja no: 04/KK-KBK/V/2025.
- Kegiatan Eksplorasi melalui metode Electrical Resistivity Tomography (ERT) dan pemboran inti dengan cara full coring dan Standard Penetration Test (SPT) oleh PT. Agrinas Palma Nusantara (APN) dan Analisa uji laboratorium sampel bekerjasama dengan Laboratorium Tekmira-Bandung dengan no kontrak: 03/KK-KBK/IV/2025.
- Kajian Regulasi Dan Kaidah Keteknikan Bidang Lingkungan, Tataruang Dan ESDM oleh DRPM Universitas Brawijaya dengan no kontrak : 05/KK-KBK/IX/2025.
- Kegiatan eksplorasi lanjutan, penyusunan dokumen Rencana Reklamasi dan dokumen Rencana Kerja Anggaran Biaya 2026 dilakukan oleh internal tim PT KBK.

D. Metode Pengujian dan Pemilihan Area:

- Tata cara pencatatan hasil pemboran inti menggunakan dasar SNI 2436:2008.
- Pedoman Pelaporan Hasil Eksplorasi, Sumberdaya dan Cadangan menggunakan dasar SNI no: 4726:2019.

and approval of the Work and Budget Plan (RKAB) 2026.

B. Exploration Activities Area:

IUP PT Kendawangan Berkah Kersik is administratively located in Natai Kuini Village, Kendawangan Subdistrict, Ketapang Regency, West Kalimantan Province, where the entire area is designated as Other Use Area (APL).

C. Parties Conducting Exploration:

- Preparation of the UKL-UPL was carried out by PT. KBK's own team with the assistance of consultants from CV Ail Enviro Consult with contract number: 01/KK-KBK/II/2025.
- Preparation of Reclamation Plan Documents for the Exploration Period by the PT. KBK Team, assisted by consultants from PT. Geo Persada Mineral.
- Aerial photo mapping using drones/UAVs by the Drone Sumatera team, namely Mr. Dhoni Zakaria Randani, ST. MT, as an expert through a work contract agreement with contract number: 04/KK-KBK/V/2025.
- Exploration activities by using the Electrical Resistivity Tomography (ERT) and core drilling by full coring method and Standard Penetration Test (SPT) by PT. Agrinas Palma Nusantara (APN) and laboratory sample testing analysis in collaboration with the Tekmira Laboratory in Bandung with contract number: 03/KK-KBK/IV/2025.
- Study of Regulations and Engineering Principles in the Fields of Environment, Spatial Planning and Energy and Mineral Resources by DRPM, Brawijaya University with contract number: 05/KK-KBK/IX/2025.
- Further exploration activities, as well as the preparation of the Reclamation Plan and the 2026 Work and Budget Plan, were carried out by PT KBK's internal team.

D. Testing Methods and Selection Area:

- Procedures for recording core drilling results based on SNI 2436:2008.
- Guidelines for Reporting Exploration Results, Resources, and Reserves based on SNI No. 4726:2019.

E. Hasil aktivitas eksplorasi hingga akhir periode pelaporan ini:

- Pemetaan Geologi untuk seluruh area (2042,03 Ha)
- Pemetaan topografi menggunakan metode UAV untuk seluruh area (2042,03 Ha)
- Penyelidikan geofisika menggunakan metode ERT (Electrical Resistivity Tomography) sepanjang 5.875m (18 lintasan dan 2 lintasan kalibrasi) secara random berdasarkan area potensi.
- Pemboran *coring* sebanyak 5 titik dengan total kedalaman 190 m.

F. Rencana Tindak Lanjut:

- Finalisasi dan Proses Persetujuan Dokumen Rencana Kerja Anggaran Biaya Periode Eksplorasi tahun 2026.
- Pekerjaan Eksplorasi Lanjutan (penambahan data).

G. Hambatan Eksplorasi

Sampai dengan saat ini tidak dijumpai adanya hambatan dalam kegiatan eksplorasi, namun perusahaan tetap wajib mengikuti dan mengakselerasi kegiatan dan perijinan sesuai dengan dinamika regulasi.

H Perizinan / Persetujuan Baru Yang Diperoleh

Surat dari Dinas Perindustrian, Perdagangan, Energi dan Sumber Daya Mineral No. 500.10.29.16/772/DPESDM-E tertanggal 16 April 2026 tentang Persetujuan Rencana Reklamasi Tahap Eksplorasi PT Kendawangan Berkah Kersik serta perintah bayar jaminan reklamasi sebesar Rp 104.453.000,- dalam bentuk deposito yang berlaku 3 tahun (2026 s/d 2029).

E. Results of Exploration Activities Until the End of the Reporting Period

- Geological mapping of the entire area (2,042.03 ha)
- Topographic mapping using UAV method for the entire area (2,042.03 ha)
- Geophysical survey using the ERT (Electrical Resistivity Tomography) method along a 5,875 m stretch (18 lines and 2 calibration lines) randomly selected based on areas of potential interest.
- Core drilling at 5 locations with a total depth of 190 m.

F. Follow up Plan:

- Finalization and Approval Process for the Work Plan and Budget Document for the 2026 Exploration Period.
- Follow-up on Exploration Activity (data collection).

G. Barriers to Exploration

To date, no obstacles have been encountered in exploration activities; however, the company is still required to comply with and expedite its operations and permitting processes in line with regulatory developments.

H New Permits / Approvals Acquired

Letter from the Department of Industry, Trade, Energy, and Mineral Resources No. 500.10.29.16/772/DPESDM-E dated April 16, 2026, regarding Approval of the Exploration Phase Reclamation Plan for PT Kendawangan Berkah Kersik and an order to pay a reclamation bond in the amount of Rp 104,453,000 in the form of a 3 years time deposit (2026–2029).

LAPORAN EKSPLORASI Q2 2026

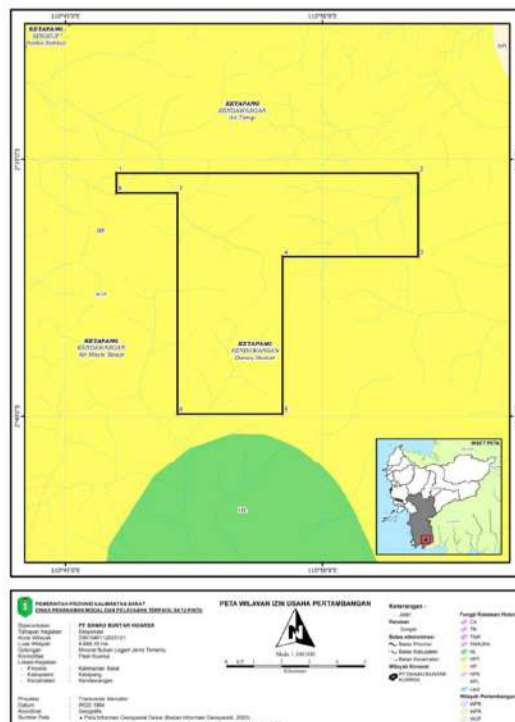
EXPLORATION REPORT Q2 2026

Ringkasan Kegiatan:

Activity Summary:

PT DANAU BUNTAR KUARSA (PT. DBK) aktivitas pada periode triwulan kedua yang berakhir 30 Juni 2026 (“Q2”) telah menyelesaikan pemenuhan persyaratan penerbitan IUP Eksplorasi. PT DBK telah terdaftar secara resmi dalam Minerbaone sebagai sistem terpadu baru yang berlaku di ESDM, serta memperoleh PKPLH (Persetujuan Pernyataan Kesanggupan Pengelolaan Lingkungan Hidup), dari PTSP a/n Gubernur Kalbar dengan nomor 500.16.7.2/51/PKPLH/DPMPPTSP-A pada tanggal 29 Desember 2025. Setelah terbitnya IUP Ekplorasi no. 14052402473090010 pada tanggal 25 Agustus 2025, selanjutnya dilakukan pengajuan KTT, pengajuan proses pinjam pakai kawasan hutan (IPPKH), finalisasi pemetaan topografi menggunakan UAV, penyusunan dokumen Rencana Reklamasi, penyusunan Rencana Kerja Anggaran Biaya (RKAB) Eksplorasi 2026 pada area kerja PT. DBK seluas 4.888 Ha sebagaimana gambar dibawah.

PT DANAU BUNTAR KUARSA (PT. DBK) activities during the second quarter period ended on June 30, 2026, has completed the requirements for the issuance of the IUP Exploration. PT DBK has officially registered in Minerbaone, the new integrated system implemented by the Ministry of Energy and Mineral Resources (ESDM), and obtained the PKPLH (Approval of the Statement of Environmental Management Commitment) from the PTSP on behalf of the Governor of West Kalimantan, with number 500.16.7.2/51/PKPLH/DPMPPTSP-A, dated December 29, 2025. Following the issuance of the IUP Exploration No. 14052402473090010 on August 25, 2025, the proposal of the Chief Mining Engineer or Kepala Teknik Tambang (KTT) has been submitted as well as the application for the Borrow To Use of the Forest Area Permit (IPPKH), finalization of the topographic mapping using UAVs, preparation of the Reclamation Plan document, and preparation of the Exploration Work and Budget Plan (RKAB) 2026 for PT. DBK’s work area covering 4,888 hectares, as shown in the figure below.



Gambar 1: Lokasi IUP Eksplorasi PT. DBK

Figure 1: Location of IUP Exploration PT. DBK

Pasir Silika dan Mineral Lain

A. Total biaya yang dikeluarkan:

Pengeluaran total kegiatan eksplorasi pada Q2 berkisar Rp1,04 miliar (1 miliar empat puluh juta Rupiah) yang terdiri dari pengajuan KTT, finalisasi pemetaan topografi menggunakan UAV, pengajuan proses pinjam pakai Kawasan hutan, penyusunan dokumen Rencana Reklamasi, penyusunan Rencana Kerja Anggaran Biaya (RKAB) Eksplorasi 2026.

B. Area yang Dilakukan Aktivitas Eksplorasi:

IUP Eksplorasi PTDBK, secara administratif berada pada Desa Air Hitam Hulu, Kecamatan Kendawangan, Kabupaten Ketapang, Provinsi Kalimantan Barat.

Seluruh area merupakan kawasan Hutan Produksi (HP), sehingga PT. DBK wajib melaksanakan proses PPKH (Persetujuan Penggunaan Kawasan Hutan) periode eksplorasi.

C. Pihak yang Melakukan Eksplorasi:

- Penyusunan RKAB oleh tim PT DBK sendiri yang dibantu oleh CV. Jakal Inti Nusantara dengan kontrak no: 01/KK-DBK/IX/2025.
- Penyusunan UKL-UPL oleh tim PT DBK sendiri yang dibantu oleh CV. Optima Prima dengan kontrak no: 02/KK-DBK/IX/2025.
- Pelaksanaan Pemetaan UAV oleh PT Sumber Enjiniring Indonesia dengan kontrak no: 05/DBK-KK/XII/2025.

D. Metode Pengujian dan Pemilihan Area:

- Pemetaan topografi menggunakan UAV untuk seluruh area (4.888 Ha)

E. Hasil aktivitas eksplorasi hingga akhir periode pelaporan ini:

- Belum dilakukan eksplorasi karena belum terbitnya persetujuan PPKH (Pinjam Pakai Kawasan Hutan) dan RKAB 2026 (Rencana Kerja Biaya Anggaran)

Silica Sand and Minerals Other

A. Costs incurred:

Total exploration expenses in Q2 amounted to approximately Rp1.04 million (one billion forty million Rupiah), consisting of the submission of a KTT application, the finalization of topographic mapping using UAV, the submission of an application for the Borrow to Use of the Forest Area (IPPKH), the preparation of a reclamation plan, and the preparation of the exploration budget and work plan (RKAB) 2026.

B. Exploration Activities Area:

PT DBK Danau Buntar Kuarsa's Exploration IUP is administratively located in Air Hitam Hulu Village, Kendawangan Subdistrict, Ketapang Regency, West Kalimantan Province.

All areas are Production Forest (HP) zones, so PT. DBK is required to procure the licensing process for the Borrow to Use Forest Area (IPPKH) for the exploration period.

C. Parties Conducting Exploration:

- Preparation of RKAB by PT DBK team assisted by CV. Jakal Inti Nusantara with contract no: 01/KK-DBK/IX/2025.
- Preparation of UKL-UPL by PT DBK team assisted by CV. Optima Prima with contract no: 02/KK-DBK/IX/2025.
- Implementation of UAV Mapping by PT Sumber Enjiniring Indonesia under contract no: 05/DBK-KK/XII/2025.

D. Testing Methods and Selection Area:

- Topographic mapping using UAVs for the entire area (4.888 ha)

E. Results of Exploration Activities Until the End of the Reporting Period

- Exploration has not yet been conducted due to the pending issuance of the Borrow-to-Use Forest Area permit and the 2026 RKAB (Work Plan and Budget).

F. Rencana Tindak Lanjut:

- Melanjutkan dan memonitor perolehan Perijinan Pinjam Pakai Kawasan hutan (IPPKH).
- Melanjutkan proses perolehan persetujuan RKAB Eksplorasi 2026

G. Hambatan Eksplorasi

- Kegiatan eksplorasi di lapangan belum dapat dilakukan, menunggu diperolehnya Perijinan Kawasan Hutan untuk tahap eksplorasi.

H Perizinan / Persetujuan Baru Yang Diperoleh

- Surat dari Dinas Perindustrian, Perdagangan, Energi dan Sumber Daya Mineral (Dinas Perindag dan ESDM No. 500.10.29.16/834/DPPESDM-E tertanggal 27 April 2026 tentang Persetujuan Pejabat Sementara Kepala Teknik Tambang (Pjs KTT) atas nama Muhammad Cholid hingga ditetapkan sebagai KTT definitif.
- Surat dari Dinas Perindustrian, Perdagangan, Energi dan Sumber Daya Mineral No. 500.10.29.16/773/DPPESDM-E tertanggal 16 April 2026 tentang Persetujuan Rencana Reklamasi Tahap Eksplorasi PT Kendawangan Berkah Kersik serta perintah bayar jaminan reklamasi sebesar Rp 269.707.000,- dalam bentuk deposito yang berlaku 3 tahun (2026 s/d 2029).

F. Follow-up Plan:

- Continue follow up and monitor Borrow to Use Forest Area Permits (IPPKH).
- Continue licensing process of the Preparation of the 2026 Exploration Work Plan (RKAB)

G. Barriers to Exploration

- exploration activities in the concession area has not yet been conducted; pending the approval of IPPKH for exploration stage

H New Permits / Approvals Acquired

- Letter from the regional government agency of the Industry, Trade, Energy, and Mineral Resources (Dinas Perindag and ESDM) No. 500.10.29.16/834/DPPESDM-E dated April 27, 2026, regarding the approval of Muhammad Cholid as Acting Chief Mining Engineer (Pjs KTT) until he is appointed as the permanent Chief Mining Engineer (KTT).
- Letter from the regional government agency of the Industry, Trade, Energy, and Mineral Resources (Dinas Perindag and ESDM) No. 500.10.29.16/773/DPPESDM-E dated April 16, 2026, regarding Approval of the Exploration Phase Reclamation Plan for PT Kendawangan Berkah Kersik and an order to pay the reclamation guarantee of Rp 269.707.000 in the form of a 3-years time deposit (2026–2029).

LAPORAN EKSPLORASI Q2 2026

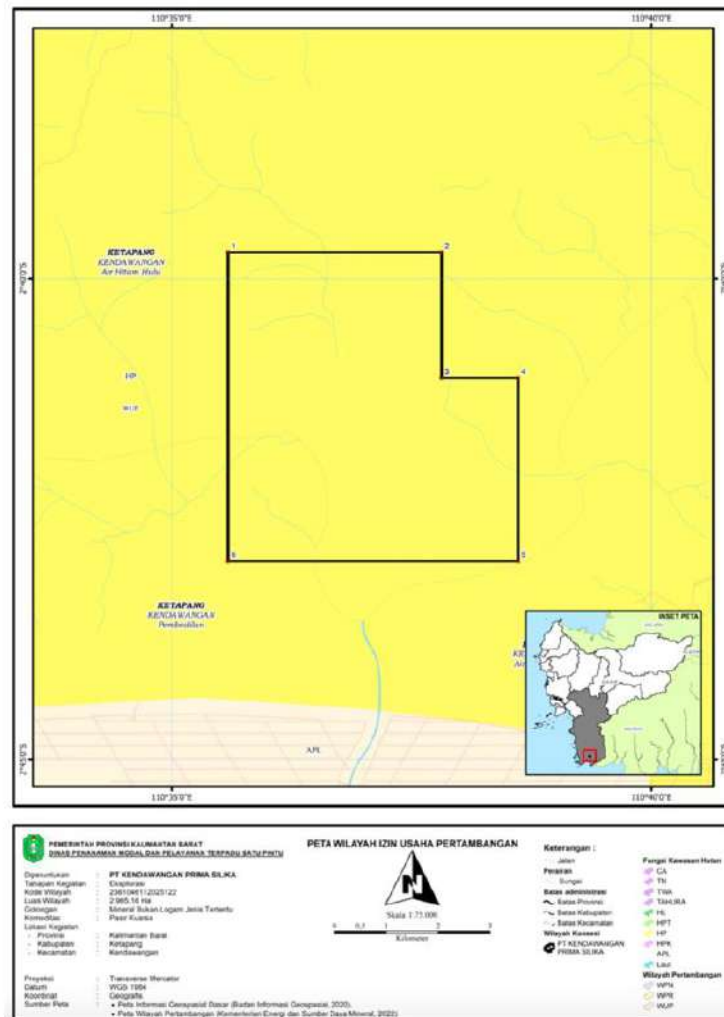
EXPLORATION REPORT Q2 2026

Ringkasan Kegiatan:

Activity Summary:

PT KENDAWANGAN PRIMA SILIKA (PT. KPS) pada periode triwulan kedua yang berakhir 30 Juni 2026 (“Q2”), kegiatan berupa pemenuhan persyaratan penerbitan Rencana Kerja Anggaran Biaya (RKAB). Setelah terbitnya IUP Eksplorasi no. 14052402641390010 pada tanggal 25 Agustus 2025, selanjutnya dilakukan pengajuan Kepala Teknik Tambang (KTT), proses perijinan pinjam pakai kawasan hutan (IPPKH), pemetaan topografi dengan metode UAV, penyusunan dokumen Rencana Reklamasi (RR), penyusunan Rencana Kerja Anggaran Biaya (RKAB) Eksplorasi 2026. Area kerja PT. KPS seluas 2.965 Ha sebagaimana gambar dibawah.

PT KENDAWANGAN PRIMA SILIKA (PT. KPS) in the second quarter period ended on June 30, 2026 (“Q2”) focused on fulfilling the requirements for the issuance of the Work Plan and Budget (RKAB). Following the issuance of Exploration Mining Business License No. 14052402641390010 on August 25, 2025 (IUP Exploration, the company proceeded with the appointment of a Chief Mining Engineer (KTT), proceeded licensing process for Borrow-to-Use Forest Area Permits (Izin Pinjam Pakai Kawasan Hutan – “IPPKH”), topographic mapping using UAVs, the preparation of the Reclamation Plan (RR) documents, and the preparation of the 2026 Exploration Work Plan and Budget (RKAB). PT. KPS’s work area covers 2,965 hectares, as shown in the figure below.



Gambar 1: Lokasi IUP Eksplorasi PT. KPS

Figure 1: Location of IUP Exploration PT. KPS

Pasir Silika dan Mineral Lain

A. Total biaya yang dikeluarkan:

Pengeluaran total kegiatan eksplorasi pada Q2 berkisar Rp931 juta (sembilan ratus tiga puluh satu juta Rupiah) yang terdiri dari pengajuan penetapan Kepala Teknik Tambang (KTT), pemetaan topografi dengan metode UAV, proses pengajuan pinjam pakai kawasan hutan, penyusunan dokumen Rencana Reklamasi (RR), penyusunan Rencana Kerja Anggaran Biaya (RKAB) Eksplorasi 2026.

B. Area yang Dilakukan Aktivitas Eksplorasi:

IUP Eksplorasi PT Kendawangan Prima Silika, secara administratif berada pada Desa Air Hitam Hulu, Kecamatan Kendawangan, Kabupaten Ketapang, Provinsi Kalimantan Barat. Seluruh area merupakan kawasan Hutan Produksi (HP), sehingga PT. KPS wajib melaksanakan proses PPKH (Persetujuan Penggunaan Kawasan Hutan) pada tahap eksplorasi.

C. Pihak yang Melakukan Eksplorasi:

- Penyusunan RKAB oleh tim PT. KPS sendiri yang dibantu oleh CV. Jakal Inti Nusantara dengan kontrak no: 01/KK-KPS/IX/2025.
- Penyusunan UKL-UPL oleh tim PT. KPS sendiri yang dibantu oleh CV. Optima Prima dengan kontrak no: 02/KK-KPS/IX/2025.
- Pelaksanaan Pemetaan UAV oleh PT. Sumber Enjiniring Indonesia dengan kontrak no: 05/KPS-KK/XII/2025.

D. Metode Pengujian dan Pemilihan Area:

- Pemetaan topografi menggunakan UAV untuk seluruh area (2.965 Ha).

E. Hasil aktivitas eksplorasi hingga akhir periode pelaporan ini:

- Kegiatan eksplorasi belum dapat dilaksanakan karena belum diperolehnya persetujuan PPKH dan RKAB 2026 (Rencana Kerja Anggaran Biaya)

Silica Sand and Minerals Other

A. Total costs incurred:

Total exploration expenses in Q2 amounted to approximately Rp931 million (nine hundred thirty-one million Rupiah), consisting of the submission of proposal and appointment of the Chief Mining Engineer's (KTT), topographic mapping using UAV technology, the application process for obtaining licensing of Borrow-to-Use Forest Area Permits (IPPKH), the preparation of the Rehabilitation Plan (RR) documents, and the preparation of the Exploration Work Plan and Budget (RKAB) 2026.

B. Exploration Activities Area:

PT Kendawangan Prima Silika Exploration IUP is administratively located in Air Hitam Hulu Village, Kendawangan Subdistrict, Ketapang Regency, West Kalimantan Province. All areas are Production Forest (HP) zones, so PT. KPS shall require to procure IPPKH for the exploration stage.

C. Parties Conducting Exploration:

- Preparation of RKAB by PT. KPS team assisted by CV. Jakal Inti Nusantara with contract no: 01/KK-KPS/IX/2025.
- Preparation of UKL-UPL by PT. KPS team assisted by CV. Optima Prima with contract no: 02/KK-KPS/IX/2025.
- Implementation of UAV Mapping by PT. Sumber Enjiniring Indonesia under contract no: 05/KPS-KK/XII/2025.

D. Testing Methods and Selection Area:

- Topographic mapping using UAVs for the entire area (2,965 ha).

D. Results of Exploration Activities Until the End of the Reporting Period

- Exploration activities has not yet been conducted pending the issuance of PPKH or Borrow to Use Forest Area Permit and RKAB 2026 (Rencana Kerja Anggaran Biaya).

F. Rencana Tindak Lanjut:

- Melanjutkan dan memonitor perolehan Perijinan Pinjam Pakai Kawasan hutan (IPPKH).
- Melanjutkan proses perolehan persetujuan RKAB Eksplorasi 2026.

G. Hambatan Eksplorasi

- Kegiatan Eksplorasi belum dapat dilaksanakan menunggu diperolehnya perijinan IPPKH Tahap Eksplorasi dan RKAB 2026.

H. Perizinan / Persetujuan Baru Yang Diperoleh

- Surat dari Dinas Perindustrian, Perdagangan, Energi dan Sumber Daya Mineral (Dinas Perindag dan ESDM) No. 500.10.29.16/581/DPPESDM-E tertanggal 12 Maret 2026 tentang Persetujuan Pejabat Sementara Kepala Teknik Tambang (Pjs KTT) atas nama Sidiq Purnomo hingga ditetapkan sebagai KTT definitif.
- Surat dari Dinas Perindustrian, Perdagangan, Energi dan Sumber Daya Mineral No. 500.10.29.16/771/DPPESDM-E tertanggal 16 April 2026 tentang Persetujuan Rencana Reklamasi Tahap Eksplorasi PT Kendawangan Berkah Kersik serta perintah bayar jaminan reklamasi sebesar Rp 190.198.000,- dalam bentuk deposito yang berlaku 3 tahun (2026 s/d 2029).

F. Follow-up Plan:

- Continue follow up and monitor Borrow to Use Forest Area Permits (IPPKH).
- Continue licensing process of the Preparation of the 2026 Exploration Work Plan (RKAB).

G. Barriers to Exploration

- Exploration activities has not been conducted yet, pending the issuance of IPPKH Permit and RKAB 2026

H. New Permits / Approvals Acquired

- Letter from the regional government agency on Industry, Trade, Energy, and Mineral Resources (Dinas Perindag and ESDM) No. 500.10.29.16/581/DPPESDM-E dated March 12, 2026, regarding the approval of Sidiq Purnomo as Acting Chief Mining Engineer (Pjs KTT) until his appointment as the Permanent Chief Mining Engineer (KTT).
- Letter from the regional government agency on Industry, Trade, Energy, and Mineral Resources (Dinas Perindag and ESDM) No. 500.10.29.16/771/DPPESDM-E dated April 16, 2026, regarding the Approval of the Exploration Phase Reclamation Plan for PT Kendawangan Berkah Kersik and an order to pay of the reclamation guarantee of Rp 190,198,000 in the form of a 3-years time deposit (2026–2029).